



Datum
4 januari 2022
Onderwerp
Plaatsing van een
telecommunicatiemast

Ons kenmerk
306 – N_PROP_13343 Aalten

Afdeling
NIO ACN ARO Radio Asset &
Account Management

Contactpersoon
Martijn Zandbergen

Telefoonnummer
06-28832987

E-mailadres
m.zandbergen@innso.nl

Bijlage(n)
1

Aan de bewoners

Aalten

Betreft: voornemen plaatsen telecommunicatiemast Aalten

Geachte heer, mevrouw,

Graag zou ik u willen informeren over het voornemen dat KPN heeft om een telecommunicatiemast nabij Boterdijk 3 in Aalten te plaatsen.

Het mobiele netwerk van KPN in uw omgeving voldoet niet meer aan de moderne kwaliteitseisen die KPN en haar klanten hieraan stellen. Tevens heeft KPN de licentieplichting om voor 1 juli 2022 binnen iedere gemeente 98% dekking te realiseren. Om van een optimale en toekomstbestendige mobiele bedekking te kunnen voorzien, wil KPN de telecommunicatie-infrastructuur binnen uw gemeente verbeteren, door middel van het plaatsen van een mast.

Momenteel is KPN in gesprek met de gemeente Aalten en de eigenaar van het desbetreffende perceel. Dit heeft geleid tot een voorlopige locatiebepaling en KPN heeft een principeverzoek voor deze locatie bij de gemeente Aalten ingediend. Met de gemeente Aalten is afgesproken dat KPN u in een vroeg stadium van het traject informeert over de voorgenomen plannen in uw buurt. Bijgesloten zijn de tekeningen en perceel aanduiding van de beoogde locatie terug te vinden. Bij een positieve beoordeling van het principeverzoek, zal KPN een vervolg geven door een aanvraag omgevingsvergunning in te dienen.

De beoogde locatie is het kadastrale perceel Aalten-O-1546. De hoogte van de mast bedraagt 40 meter.

Mocht u naar aanleiding van deze brief vragen hebben omtrent de voorgenomen plannen van KPN, dan kunt u middels bijgevoegde contactgegevens in contact treden met zowel KPN (ondergetekende) als met de gemeente Aalten (contactpersoon mevr. H. te Winkel: (0543) 49 33 33 of gemeente@aalten.nl).

Met vriendelijke groet,
KPN B.V.

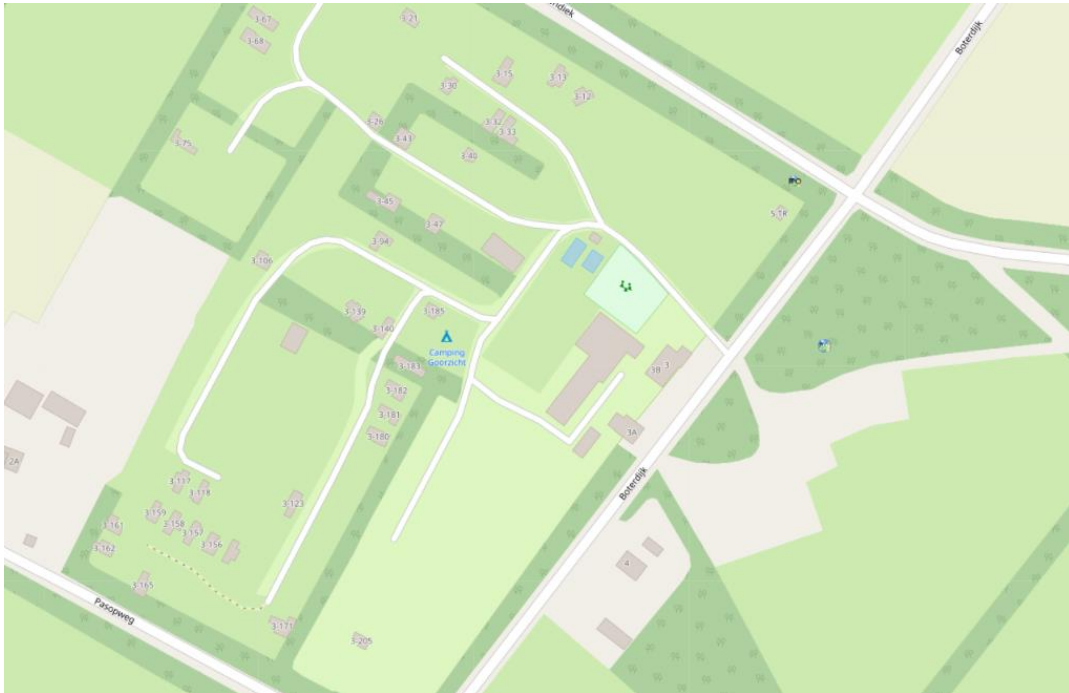
Martijn Zandbergen



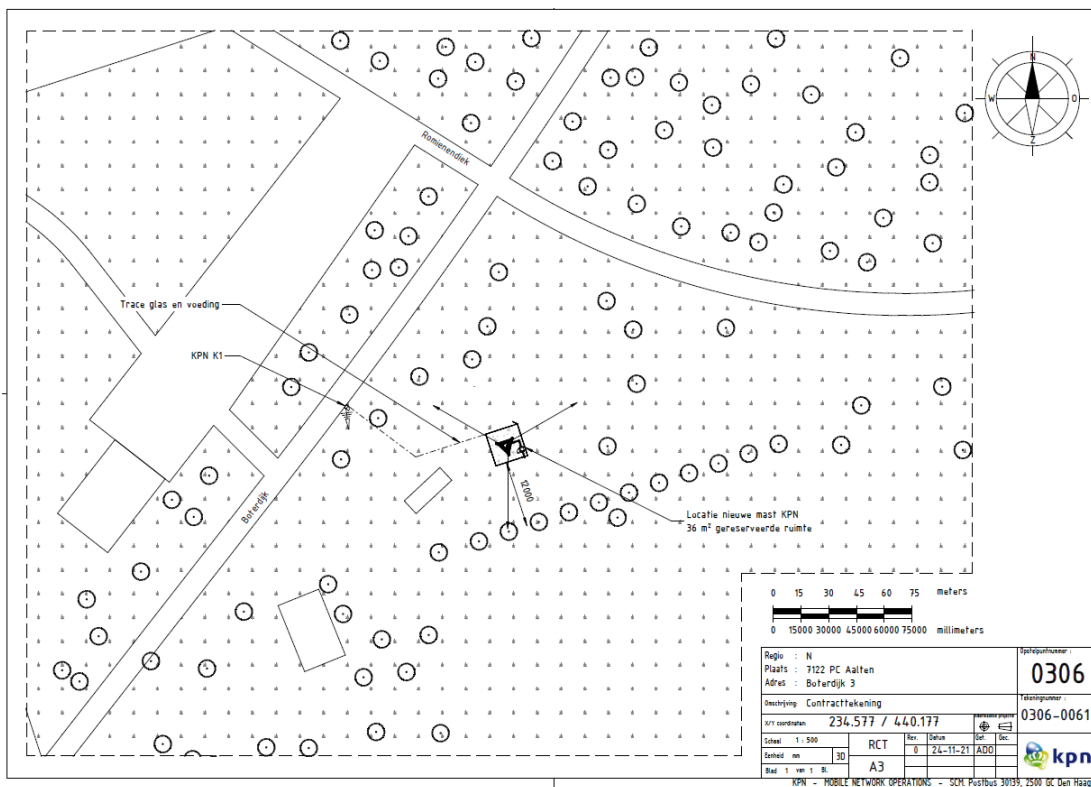
Figuur 1 Luchtfoto van de beoogde mastlocatie. Coördinaten 51.94434, 6.54460.



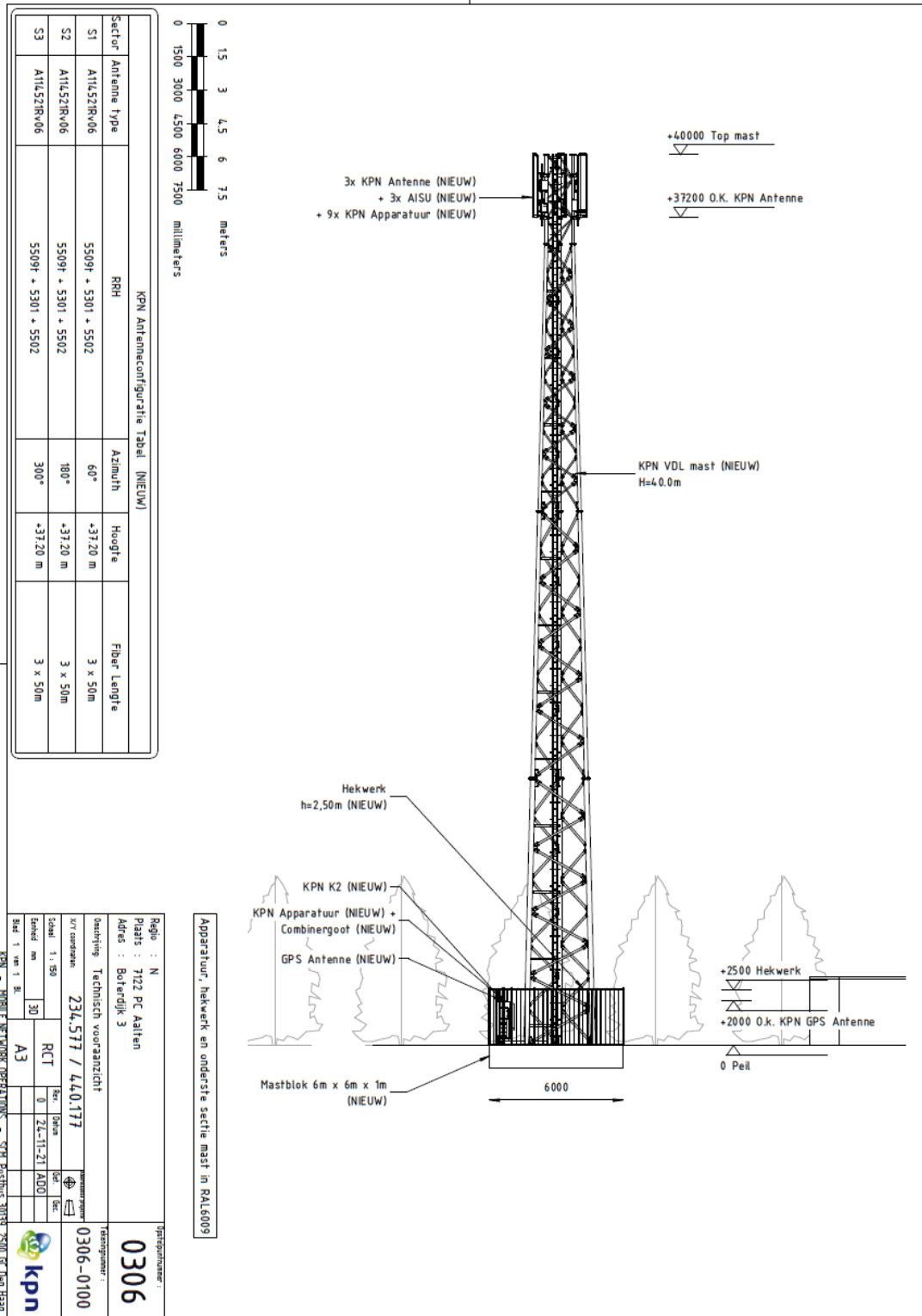
Figuur 2 positie van de beoogde mastlocatie.



Figuur 3 Kaart nieuwe mastlocatie.



Figuur 4 Voorbeeld van bovenaanzicht nieuwe mast.



Figuur 5 Voorbeeld van vooraanzicht nieuwe mast.